



مطالعه روابط مشخصه‌های هیدرومورفواکولوژیکی و اکوهیدرولیکی رژیم جریان بر مطلوبیت زیستگاهی سیاه‌ماهی *Capoeta gracilis* (Keyserling, 1861): درک پویایی جمعیت ماهیان و سناریوهای جریان اکولوژیکی رودخانه زرین‌گل

محمدحسن نادری^{۱*}، مسعود پورغلام آمیجی^۲، رامین فضل‌اولی^۳، آلتین قجقی^۴، نرگس عرب^۵

^۱ مری، گروه مهندسی آب، دانشگاه علوم کشاورزی و منابع طبیعی گرگان، گرگان، ایران

^۲ دانشجوی دکتری، گروه مهندسی آبیاری و آبادانی، دانشکده مهندسی و فناوری کشاورزی، دانشگاه تهران، تهران، ایران

^۳ دانشیار، گروه مهندسی آب، دانشگاه علوم کشاورزی و منابع طبیعی ساری، ساری، ایران

^۴ دانشجوی دکتری، گروه شیلات، دانشکده شیلات و محیط زیست، دانشگاه علوم کشاورزی و منابع طبیعی گرگان، گرگان، ایران

^۵ دانشجوی دکتری، گروه شیلات، دانشکده شیلات و محیط زیست، دانشگاه علوم کشاورزی و منابع طبیعی گرگان، گرگان، ایران

چکیده

بدین منظور، شبیه‌سازی فیزیکی زیستگاه بر مبنای منحنی‌های معیارهای مطلوبیت زیستگاه با مطالعات میدانی و نمونه‌برداری پارامترهای هیدرولیکی (عمق، سرعت و شاخص بستر) و اکولوژیکی (جوامع آبزیان) انجام گرفت. ابتدا با استفاده از نقشه توپوگرافی رودخانه زرینگل و نرم‌افزار ARC-GIS، هندسه مدل رودخانه و مقاطع عرضی ایجاد شد. سپس شبیه‌سازی هیدرولیکی رودخانه با نرم‌افزار HEC-RAS انجام گرفت. در مرحله بعد شبیه‌سازی هیدرولیکی و زیستگاهی در مدل PHABSIM صورت گرفت. در این مدل اکولوژیکی-هیدرولیکی، رابطه بین هیدرولیک جریان و نیازهای زیستگاهی گونه هدف با استفاده از مساحت قابل استفاده وزنی برقرار گردیده و منحنی دبی-مطلوبیت زیستگاه گونه هدف در دبی‌های مختلف در دو گروه سنی بالغ و نابالغ استخراج شد و مطابق با آن یک روش طبقه‌بندی جدید رژیم جریان اکولوژیکی با توجه به شاخص‌های مطلوبیت زیستگاه (عمق آب، سرعت جریان و بستر)، در نظر گرفته شد. با استخراج منحنی دبی-مطلوبیت زیستگاه، مطلوبیت رودخانه از لحاظ مقدار و موقعیت، مورد بررسی قرار گرفت. بر پایه نتایج حاصله، رژیم جریان اکولوژیکی مطلوب برای تأمین پتانسیل اکولوژیکی زیستگاه گونه شاخص با ترکیب روش‌های مختلف برای بازه‌های مورد بررسی در طول سال متفاوت بوده و بر این اساس، برای حفظ شرایط مطلوب و حفاظت از اجزای اکوسیستم و زیستگاه جوامع بیولوژیکی، محدوده رژیم جریان مورد نیاز بین ۱/۴۳ (در ماه تیر - بهمن) تا ۳/۷۶ مترمکعب بر ثانیه (در ماه فروردین)، با میانگین دبی سالانه زیستی ۱/۷۴ مترمکعب بر ثانیه (معادل ۷۴/۳ درصد جریان طبیعی رودخانه) بایستی در داخل رودخانه زرین‌گل، برقرار باشد. همچنین حساسیت گونه سیاه‌ماهی به تغییرات سرعت و مواد بستری زیاد می‌باشد و با ثابت ماندن عمق در شرایط مطلوب، مساحت قابل استفاده وزنی، نیز افزایش می‌یابد. براساس نتایج این مطالعه، توزیع مطلوبیت زیستگاهی در طول رودخانه زرین‌گل، تحت تأثیر پارامترهای هندسی، هیدرولیکی و میزان دبی جریان، بیانگر شرایط مطلوب زیستگاهی گونه سیاه‌ماهی در محدوده پایین دست و شرایط ضعیف در محدوده بالادست رودخانه می‌باشد.

واژه‌های کلیدی:

رژیم اکولوژیکی، شبیه‌سازی زیستگاه، مطلوبیت زیستگاه، میانگین دبی سالانه، PHABSIM

نوع مقاله:

پژوهشی اصیل

تاریخچه مقاله:

دریافت: ۹۸/۱۱/۲۶

پذیرش: ۹۹/۰۴/۰۷

DOI: 10.22034/jair.9.1.51

نویسنده مسئول مکاتبه:

محمدحسن نادری، مری، گروه مهندسی آب، دانشگاه علوم کشاورزی و منابع طبیعی گرگان، گرگان، ایران

ایمیل: naderigau@gmail.com

۱ | مقدمه

هایی نیاز دارند که شرایط لازم برای بقا و موفقیت آن‌ها را فراهم سازد. شرایط هیدرولوژیکی و ژئومورفولوژیکی رودخانه‌ها پیوسته در حال تغییر بوده و زیستگاه‌های متنوعی را برای ماهیان و دیگر آبزیان فراهم می‌سازد (Naderi et al., 2018; Yi et al., 2017). از منظر هیدرو-مورفواکولوژیکی، شرایط مختلفی برای حفظ عمق آب در جریان‌های کم و جریان‌های حداکثری تعیین می‌گردد. در هنگام تعیین جریان‌های

بررسی بیولوژی و اکولوژی زیستگاه ماهیان در رودخانه، یکی از موضوعات مورد توجه در مدیریت منابع آبی است. ماهیان رودخانه‌ای براساس سازگاری‌های رفتاری، فیزیولوژیکی و مورفولوژیکی، زیستگاه خاصی را ترجیح می‌دهند که برای بقا و پایداری افراد و جمعیت‌ها حائز اهمیت می‌باشد (Ahmadzadeh et al., 2018; Ghanavi et al., 2016; Asadi et al., 2014). ماهیان برای ادامه حیات و رشد و نمو به زیستگاه-

بررسی رابطه بین تراکم جمعیت و مساحت قابل استفاده وزنی ماهی قزل‌آلا در رودخانه کاتاماران بروک کانادا با مدل شبیه‌سازی فیزیکی زیستگاه، پژوهش‌های و همکاران (Yi et al., 2017) در مدل‌سازی مطلوبیت زیستگاه آبراهه‌ها به منظور تعیین جریان اکولوژیکی با توجه به پارامترهای هیدرولوژیکی و ویژگی‌های اکولوژیکی گونه شاخص و با استفاده از مدل یک‌بعدی شبیه‌سازی فیزیکی زیستگاه (PHABSIM)، تحقیق ناکاچاوا و همکاران (Nakvachara et al., 2018) در مطالعه ارزیابی جریان اکولوژیکی رودخانه ناخون نایوک تایلند با استفاده از روش‌های هیدرولوژیکی، هیدرولیکی و مدل شبیه‌سازی زیستگاه، مطالعه لی و همکاران (Li et al., 2015) در برآورد جریان اکولوژیکی رودخانه لیجیانگ چین با در نظر گرفتن مقدار و کیفیت زیستگاه ماهیان بومی در مراحل رشد و تخم‌ریزی با ایجاد رابطه بین رژیم جریان و مدل مطلوبیت زیستگاه، مطالعه نیک قلب و همکاران (Nikghalb et al., 2016) در برآورد رژیم اکولوژیکی جریان رودخانه کاظم‌رود واقع در جنوب‌غربی دریای خزر برای ماهی زرده‌پر *Luciobarbus capito* با روش‌های هیدرولوژیکی و شبیه‌سازی زیستگاه، همچنین پژوهش صدیق‌کیا و همکاران (Sedighkia et al., 2017) در شبیه‌سازی اکولوژیکی-هیدرولیکی زیستگاه ماهی قزل‌آلای خال‌قرمز *Salmo trutta* در رودخانه‌های الرم، آب سفید و دلچای واقع در پارک ملی لاز در حوضه جنوبی دریای خزر با مدل شبیه‌سازی فیزیکی زیستگاه و مطالعه نادری و همکاران (Naderi et al., 2018) در به‌کارگیری روش‌های هیدرولوژیکی و مدل شبیه‌سازی زیستگاه PHABSIM جهت تأمین حداقل شرایط زیستگاه گونه سیاه‌ماهی *Capoeta gracilis* (Keyserling, 1861) در رودخانه قره‌سو استان گلستان، اشاره کرد که نتایج بررسی این تحقیقات بر این دلالت دارد که استفاده از تجزیه و تحلیل آماری مجموعه داده‌های هیدرولوژیکی جریان رودخانه‌ها همراه با مدل شبیه‌سازی مطلوبیت زیستگاه، برای تعادل بخشیدن به تخصیص رژیم جریان طبیعی و نیازهای دیگر مصارف، احساس می‌شود.

از آنجاکه با استفاده از مدل‌های شبیه‌سازی مطلوبیت زیستگاه، تغییرات منطقه قابل استفاده وزنی در رودخانه و اثر نوسان‌های جریان سالانه بر زیستگاه آبراهه رودخانه، دقیق‌تر و واضح‌تر مشخص می‌شود (Yi et al., 2017; Nikghalb et al., 2016; Holmes et al., 2016)، استفاده از این مدل‌ها برای بهبود وضعیت زیستی رودخانه‌ها و انجام تحقیقات متعدد با استفاده از مدل‌های مختلف اکوهیدرولیکی-هیدرومورفواکولوژیکی و مقایسه نتایج آنها در کشور، احساس می‌شود. در این مقاله با توجه به هزینه، زمان و اطلاعات موجود، سعی می‌شود با استفاده از روش‌های هیدرولوژیکی، هیدرولیکی و مدل شبیه‌سازی مطلوبیت زیستگاه، جهت محاسبه و تحلیل محدوده رژیم جریان اکولوژیکی برای حفظ پتانسیل مطلوب رودخانه زرینگل، راهکارهای مفید و مؤثر برای حفظ شرایط بهینه مورفولوژیکی و ساختار آبراهه، آماده‌سازی بستر رودخانه برای تخم‌ریزی ماهیان، معرفی نماید.

۲ | مواد و روش‌ها

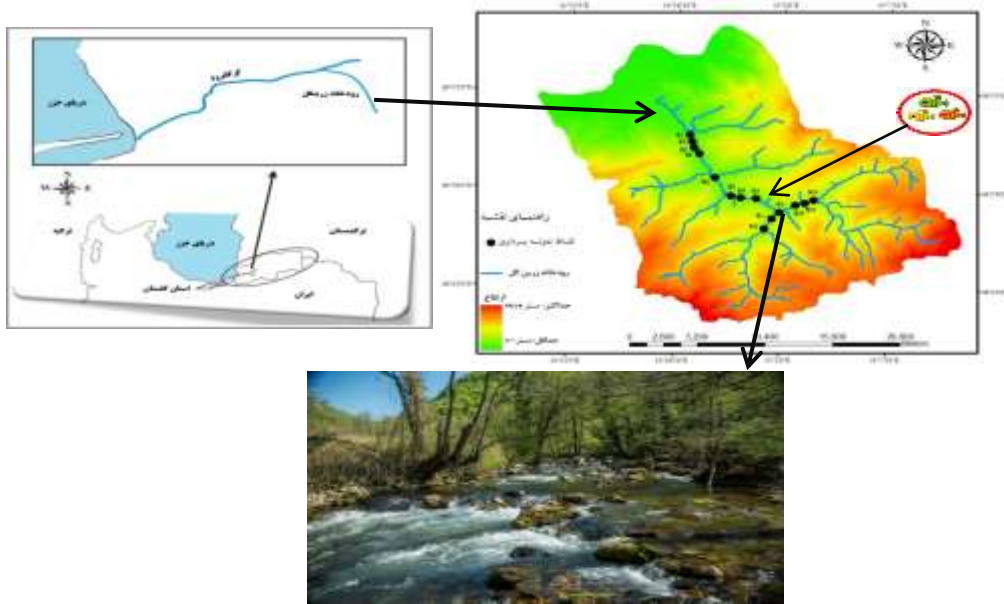
حوضه آبریز زرین‌گل با مساحتی در حدود ۳۴۲/۸۲ کیلومتر مربع به‌عنوان

اکولوژیکی بایستی به حداقل عمق مورد نیاز جریان آب در دوره‌های نگهداری و پرورش ماهیان به‌عنوان میانگین طبیعی جریان، حداقل عمق آب لازم برای دوره‌های تخم‌ریزی ماهیان در زیستگاه رودخانه و عمق مورد نیاز در جریان‌های سیلابی برای غرق شدن (سیلاب‌دشت)، زنده‌مانی و حفظ پوشش گیاهی که یکی از اجزای اکوسیستم رودخانه بوده و نقش بسیار زیادی در سلامت رودخانه دارد، توجه گردد (Zhao et al., 2020; Naderi et al., 2019). رژیم جریان اکولوژیکی یا به بیان دیگر جریان زیست‌محیطی، میزان گردش مقدار آب مورد نیاز برای حفظ محیط اکولوژیکی رودخانه، حفظ شرایط بهینه مورفولوژیکی و ساختار آبراهه، حفاظت از پوشش گیاهی آبریز و کنار رودخانه‌ای و همچنین حفظ شرایط مطلوب بیولوژیکی و مورفولوژیکی برای دوره‌های مختلف زندگی ماهیان است (Liu et al., 2020; Naderi et al., 2019; Sedighkia et al., 2017; Nikghalb et al., 2016). روش‌های اصلی برای محاسبه رژیم جریان اکولوژیکی، شامل روش‌های مختلف هیدرو-لوژیکی، هیدرولیکی، روش‌های زیستگاهی و جامع است که در نگاه کلی می‌توان بیان کرد اکثر این روش‌ها برای حفظ اکوسیستم‌های رودخانه‌ای و خصوصاً محیط زندگی ماهیان تولید و توسعه داده شده‌اند (Naderi et al., 2020; Yi et al., 2017; Li et al., 2015). عنایت به اهمیت رژیم جریان اکولوژیکی برای حفظ شرایط بهینه مورفولوژیکی و ساختار آبراهه، آماده‌سازی بستر رودخانه برای تخم‌ریزی ماهی‌ها و ایجاد پناهگاه مناسب برای بی‌مهرگان و نیز جریان مورد نیاز برای حفاظت از پوشش گیاهی آبریز و کنار رودخانه‌ای و سیلاب‌دشت، تحقیقات در حوزه مطلوبیت زیستگاه رودخانه، در سال‌های اخیر در مدیریت اکوسیستمی حوضه‌های آبریز، مورد توجه قرار گرفته است (Naderi et al., 2019; Nakvachara et al., 2018; Sedighkia et al., 2017). روش افزایشی جریان جاری آبراهه‌ای، یک روش تحقیقاتی زیستگاهی است که معمولاً برای شبیه‌سازی رابطه کمی بین جریان و در دسترس بودن زیستگاه‌های آبریز مورد استفاده قرار می‌گیرد (Zhao et al., 2020; Liu et al., 2020). شبیه‌سازی کمی و کیفیت زیستگاه و کمی‌سازی تأثیرات بیولوژیک تغییرات جریان، یکی از جنبه‌های مهم در روش افزایشی جریان جاری آبراهه‌ای و به‌عنوان ابزاری قدرتمند و یک روش جامع‌نگر برای بررسی نیاز درون رودخانه‌ای و مدیریت‌های مختلف جریان، محسوب می‌گردد (Sedighkia et al., 1996; Bourgeois et al., 2017). به‌منظور ارزیابی اکوسیستم رودخانه و شبیه‌سازی زیستگاه‌های رودخانه‌ای، روش‌های زیادی مورد استفاده قرار می‌گیرد. مدل‌های مطلوبیت زیستگاه از پرکاربردترین این روش‌ها می‌باشند. عدم تخصیص مناسب جریان اکولوژیکی، موجب اختلال در فعالیت موجودات آبریز، کاهش قدرت تولید غذای زیستگاه و دسترسی به مناطق مناسب جهت تخم‌ریزی و مهاجرت آبریز می‌گردد (Naderi et al., 2019; Nakvachara et al., 2018).

در چند سال اخیر در تحقیقات مختلفی، استفاده از رویکردهای هیدرولوژیکی، هیدرولیکی و مدل‌های شبیه‌سازی زیستگاه به‌منظور تعیین جریان اکولوژیکی در رودخانه‌ها، مورد توجه قرار گرفته است که می‌توان به مطالعه بورگیوس و همکاران (Bourgeois et al., 1996) در

شرق علی‌آبادکتول به سمت شمال جریان داشته و در حوالی روستای باغه‌یلمه‌سالیان به رودخانه گرانرود می‌پیوندد (Naderi *et al.*, 2019; Gholizadeh *et al.*, 2018). رودخانه زین‌گل از جمله رودخانه‌های دائمی استان گلستان است که از آبدهی مناسب و سیلاب بالایی برخوردار است و در فصل زمستان به علت بارش‌های فصلی باران و همچنین ذوب برف‌ها در ماه‌های انتهایی قابلیت سیلابی شدن را دارد. رودخانه زین‌گل با توجه به دانه‌بندی ذرات بستر از جمله رودخانه‌های با بستر درشت‌دانه است و دارای پراکنش گونه‌ای مختلف ماهیان بومی منطقه می‌باشد (Gholizadeh *et al.*, 2020; Fazel *et al.*, 2019; Gholizadeh *et al.*, 2017).

حوضه‌ای مرطوب در جنوب شرقی شهرستان علی‌آبادکتول استان گلستان، در مختصات جغرافیایی $36^{\circ} 43' 30''$ تا $36^{\circ} 54' 30''$ عرض شمالی و $54^{\circ} 53' 10''$ تا $55^{\circ} 11' 36''$ طول شرقی گسترده شده است (شکل ۱). این حوضه با حداکثر و حداقل ارتفاع ۲۹۹۷ و ۲۸۰ متر با میانگین ارتفاعی ۱۵۳۵ متر از سطح دریا، دارای شیب متوسط ۱۲ درصدی می‌باشد و شیب خالص آبراهه آن ۲/۶ درصد برآورد شده است. رودخانه زین‌گل به‌عنوان یکی از سرشاخه‌های گرانرود، به طول ۲۲ کیلومتر و با بستر سنگی- سنی در عرض شمالی $37^{\circ} 57'$ و طول شرقی $36^{\circ} 52'$ از دامنه‌های شمالی البرز شرقی و ارتفاعات سرخان، میلان، آقند و کمر، سرچشمه گرفته و با جهت عمومی جنوب شرقی- شمال غربی حرکت خود را شروع نموده و پس از عبور از مناطق کوهپایه‌ای



شکل ۱ - موقعیت حوضه آبخیز رودخانه زین‌گل و نمایی از بازه مطالعاتی رودخانه به‌همراه موقعیت ایستگاه نمونه‌برداری

«جریان پایه آبیان»، حداقل متوسط جریان ماهانه رودخانه مورد مطالعه در یک دوره دراز مدت، جهت حفظ حیات آبیان و ماهیان به- عنوان نیاز آبی اکولوژیکی تعیین شده و لازم است که این مقدار آب به- طور دائم در رودخانه جاری باشد (Naderi *et al.*, 2020). برای انجام محاسبات هیدرولوژیکی در روش‌های تنانت و جریان پایه آبیان، از آمار و اطلاعات جریان رودخانه زین‌گل در طول دوره آماری (دبی متوسط روزانه و ماهانه) در ایستگاه هیدرومتری زین‌گل، دریافتی از شرکت آب منطقه‌ای استان گلستان، به‌عنوان شاخص تعیین میزان نیاز آبی اکولوژیکی، استفاده شده است. روش‌های هیدرولیکی مانند روش R2CROSS و روش محیط خیس‌شده رژیم جریان اکولوژیکی را بر اساس پارامترهای خاص هیدرولیکی تعیین می‌کنند و از سوی دیگر می‌توان گفت روش‌های هیدرولیکی عملاً پیشگامان مدل‌های پیشرفته مورد استفاده برای شبیه‌سازی محیط‌های بیولوژیکی هستند که از مدل‌های هیدرولیکی به‌عنوان جزئی اصلی در کنار داده‌های محیط اکولوژیکی-بیولوژیکی استفاده می‌کنند (Shokoohi and Hong, 2011). پرکاربردترین روش هیدرولیکی برای تعیین جریان‌های درو

در راستای بررسی سناریوهای مختلف برآورد رژیم جریان اکولوژیکی زیستگاه رودخانه زین‌گل، در پژوهش حاضر روش‌های هیدرولوژیکی تنانت و جریان پایه آبیان، روش هیدرولیکی محیط خیس‌شده و مدل شبیه‌سازی مطلوبیت زیستگاه مورد استفاده قرار گرفتند که در ادامه به شرح مبانی و اصول اولیه این روش‌ها، پرداخته می‌شود. پرکاربردترین روش هیدرولوژیکی برای تعیین جریان درون رودخانه‌ای مورد نیاز ماهی‌ها، روش «تنانت» می‌باشد. تنانت (Tennant, 1976) جریان‌های مشخصی که هر یک معرف کیفیت زندگی ماهیان بودند را در قالب سه پارامتر عمق، سرعت و درصد محیط خیس شده همراه با ملاحظات بیولوژیکی و مورفولوژیکی برای زندگی ماهیان به‌صورت زیستگاه بقای کوتاه مدت، زیستگاه حیاتی و زیستگاه عالی برای بقاء، تعریف کرد. زیستگاه بقای کوتاه‌مدت، با حفظ ۱۰ درصد جریان متوسط سالانه تأمین می‌شود. زیستگاه حیاتی، در ۳۰ درصد جریان متوسط سالانه و زیستگاه عالی برای حیات، در جریان‌های بیش از ۶۰ درصد متوسط سالانه فراهم می‌شوند (Nikghalb *et al.*, 2016; Shokoohi and Hong, 2011; Tennant, 1976). در روش

نامطلوب) و ۱، مناسب‌ترین زیستگاه (زیستگاه خیلی مطلوب) است. شاخص مطلوبیت زیستگاه دارای ۴ سطح مختلف ($0.75 < HSI \leq 1$) خیلی مطلوب؛ $0.5 < HSI \leq 0.75$ ؛ مطلوب؛ $0.25 < HSI \leq 0.5$ ؛ نامطلوب؛ $0 < HSI \leq 0.25$ ؛ خیلی نامطلوب) می‌باشد (Naderi et al., 2020; Sedighkia et al., 2017; Gholizadeh et al., 2017). پس از ایجاد منحنی‌های مطلوبیت زیستگاه برای هر یک از مؤلفه‌های فیزیکی زیستگاه، شاخص‌های مطلوبیت برای به‌دست آوردن شاخص مطلوبیت ترکیبی باهم ادغام می‌شوند (مقدار شاخص مطلوبیت ترکیبی، از رابطه ۱ به‌دست می‌آید). مدل PHABSIM با شبیه‌سازی رابطه مطلوبیت گونه‌های شاخص با فاکتورهای جریان، مساحت قابل استفاده وزنی (میزان زیستگاه مطلوب در دسترس) را محاسبه می‌کند. مساحت قابل استفاده وزنی، حاصل از شاخص مطلوبیت ترکیبی و مساحت هر بازه زیستگاه می‌باشد (رابطه ۲).

$$CSI = SI_a \times SI_v \times SI_b \quad \text{رابطه ۱:}$$

$$WUA = \sum_{i=1}^n A_i \times CSI_i = f(Q) \quad \text{رابطه ۲:}$$

که در روابط ۱ و ۲، A_i : سطح هر بازه زیستگاهی، CSI_i شاخص مطلوبیت ترکیبی، WUA (مساحت قابل استفاده وزنی) تابعی از Q (دبی جریان) و SI_i شاخص مطلوبیت هر متغیر (عمق، سرعت و بستر) می‌باشند.

به‌دلیل نیاز به منحنی‌های مطلوبیت، با بازدهی‌های میدانی در فصول مختلف سال ۱۳۹۶ و ۱۳۹۷، داده‌های مورد نیاز جهت برآزش منحنی‌های مطلوبیت زیستگاه مهیا شد. در مطالعه حاضر، برای انجام محاسبات شبیه‌سازی مطلوبیت زیستگاه، گونه سیاه‌ماهی *Capoeta gracilis* (Keyserling, 1861) از خانواده کپورماهیان و یکی از گونه‌های غالب و بومی حوضه آبریز جنوبی دریای خزر، به‌دلیل حضور و فراوانی در فصول و بازه‌های مختلف مطالعاتی، پراکنش وسیع در رودخانه زربین گل و همچنین بر اساس اطلاعات بلندمدت اجرای مطالعات بیولوژیکی و بررسی ویژگی‌های زیست‌سنجی و خصوصیات زیست‌شناختی فون ماهیان در منطقه، به عنوان گونه هدف در نظر گرفته شد. گونه سیاه‌ماهی از لحاظ حفظ ذخایر ژنتیکی، صید ورزشی و مطالعه جغرافیای جانوری حائز اهمیت است (Ghanavi et al., 2016; Abdoli and Naderi, 2009). حداکثر طول کل سیاه‌ماهی ۳۵ سانتی‌متر و بیشینه وزن آن ۲۲۵ گرم و میانگین طول کل ۲۲ سانتی‌متر و میانگین وزن آن ۷۵ گرم است. تولیدمثل سیاه‌ماهی عمدتاً در فصل بهار از فرودین تا خرداد ماه صورت می‌گیرد. تخم‌ریزی در ۳۰ تا ۶۰ سانتی‌متری آب در شن و ماسه و بر روی تخته سنگ‌ها رخ می‌دهد. تخم‌ریزی در حال حرکت در داخل آب اتفاق افتاده و تخم‌های توسط شن و ماسه و یا سنگ‌های کوچک پوشانده می‌شوند (Ahmad et al., 2018; Abdoli and Naderi, 2009). بالغین این ماهی هر ساله جهت تخم‌ریزی در داخل رودخانه محل زیست خود مهاجرت‌های تولیدمثلی دارند و از قسمت پایین‌دست به بالادست مهاجرت می‌کنند و پس از تخم‌ریزی دوباره به سمت پایین‌دست مراجعت می‌کنند (Gholizadeh et al., 2018; Gholizadeh et al., 2017). همچنین از موجودات کفزی، لار، حشرات و گیاهان آبی تغذیه

رودخانه‌ای مورد نیاز ماهی‌ها، روش «محیط خیس‌شده» می‌باشد. این روش به رابطه عمومی بین دبی رودخانه و محیط خیس‌شده می‌نگرد. روش محیط خیس‌شده از اندازه‌گیری‌های صحرایی یا مدل‌سازی هیدرولیکی برای تعیین اینکه چطور محیط خیس‌شده یک آبراهه مورد مطالعه با جریان تغییر می‌کند، استفاده می‌نماید (Yi et al., 2017; Shokoohi and Hong, 2011). در این روش فرض می‌شود که با حفظ محیط خیس‌شده مناسب آبراهه در محل زیستگاه‌های مهم، حیات آبریان حفظ خواهد شد. در این روش، منحنی محیط خیس‌شده در مقابل دبی جریان ترسیم می‌شود و نقطه تغییر شیب منحنی (نقطه شکست) به‌عنوان جریان مورد نیاز برای حفظ زندگی گیاهان و جانوران آبی فرض می‌شود. پارامترهای هیدرولیکی نظیر سرعت جریان، عرض سطح آب، عمق هیدرولیکی، تنش برشی و شعاع هیدرولیکی همگی به نوعی وابسته به دبی جریان رودخانه هستند (Yi et al., 2017; Holmes et al., 2016). اشکال مختلف بستر به‌صورت خیزاب و گوداب می‌باشد. شکل بستر گوداب، شکل طبیعی بستر رودخانه است و با عمق زیاد و سرعت کم شناسایی می‌شوند و یک زیستگاه حیاتی برای موجودات آبی و ماهیان به‌شمار می‌روند (Naderi et al., 2020; Naderi et al., 2019). در همین راستا، شکل هندسی مقاطع رودخانه در طراحی، برنامه‌ریزی و ساماندهی رودخانه و همچنین شبیه‌سازی زیستگاه آبریان، اهمیت اساسی دارد.

در زمینه شبیه‌سازی زیستگاه، مدل هیدرولیکی-زیستگاهی PHABSIM، مجموعه‌ای از ابزار را برای مدل‌سازی هیدرولیکی مطلوبیت زیستگاه‌های ماهیان فراهم می‌نماید که توسط مرکز مطالعات ژئوفیزیک آمریکا در دهه ۱۹۷۰ ارائه شد (Naderi et al., 2018; Sedighkia et al., 2017). این مدل دارای دو توانایی مهم است. نخست شرایط هیدرولیکی حاکم بر رودخانه را به صورت یک‌بعدی شبیه‌سازی می‌کند و دوم شرایط زیستی حاکم بر گونه هدف را در بازه مطالعاتی، شبیه‌سازی و مساحت قابل استفاده از لحاظ زیست‌محیطی را برای گونه ماهی در اختیار قرار می‌دهد. در این مدل دبی رودخانه، فراهمی زیستگاه و میزان مطلوبیت زیستگاه برای گونه هدف در قالب مدل شبیه‌سازی به هم مرتبط می‌شوند. عملکرد مدل به این صورت است که در ابتدا اطلاعات هیدرولیکی مربوط به رودخانه، شامل دبی، عمق و سرعت‌جریان و همچنین هندسه مقاطع معرف رودخانه وارد نرم‌افزار می‌شوند (Nikghalb et al., 2016; Bourgeois et al., 1996). زیرمدل هیدرولیکی نرم‌افزار به‌کمک این اطلاعات قادر است شرایط جریان را برای دبی‌های دلخواه شبیه‌سازی نماید. در منابعی مانند (Naderi et al., 2018; Nakvachara et al., 2018; Sedighkia et al., 2017) شرح تفصیلی این مدل آمده است.

شاخص مطلوبیت زیستگاه به‌عنوان یک فناوری کلیدی از روش افزایشی جریان درون رودخانه‌ای، می‌تواند به‌طور کمی رفتار خاص یک گونه را توصیف کند (Ahmadzadeh et al., 2018; Gholizadeh et al., 2017). شاخصی که معمولاً استفاده می‌شود منحنی مطلوبیت متغیر منفرد است، که مقدار مناسب بودن زیستگاه ماهی را بین ۰ تا ۱، تعریف می‌کند. که در آن ۰، نامناسب‌ترین زیستگاه (زیستگاه خیلی

۱)، جهت تولید منحنی‌های مطلوبیت زیستگاه سیاه‌ماهی در بهار، تابستان و پاییز سال ۱۳۹۶ و ۱۳۹۷، انجام شد (داده‌ها برای ۸۲ نمونه سیاه‌ماهی با طول کل ۱۰-۲۵ سانتی‌متر، ثبت شد). ماهیان بعد از بیومتری (اندازه‌گیری و تعیین فاکتورهای طول و وزن ماهی برای تعیین سن و دوره زندگی)، بلافاصله در آب تازه رودخانه قرار داده شده و بعد از اطمینان از بازیابی قدرت شنای مجدد، در زیستگاه رودخانه زرین‌گل، رهاسازی شدند.

بازه‌های مشاهداتی و ایستگاه‌های مطالعاتی در نظر گرفته شده در این مطالعه، طولی از بازه رودخانه به‌صورت ضریبی از حداکثر عرض رودخانه (۱۰ تا ۲۰ برابر عرض خیس شده مقطع در بالادست و پایین‌دست) که در امتداد مسیر نسبتاً مستقیم رودخانه واقع و براساس فاکتورهایی شامل قرار داشتن مرزهای محدوده مطالعاتی تحت‌تأثیر رژیم جریان (با بررسی نقشه توپوگرافی و نیز سیستم اطلاعات جغرافیایی GIS و الحاقیه HEC-GeoRAS)، دارا بودن هیدروگراف یکسان در نواحی دارای شرایط مشابه هیدرولوژیکی، تنوع در ریخت-شناسی رودخانه (عوارضی همچون پیچ و خم‌های مقاطع عرضی رودخانه، شیب و ساختار بستر، زیستگاه‌های قله‌سنگی و ایستگاه‌های گیاهی حاشیه رودخانه)، انتخاب شدند.

می‌کنند. ترجیح زیستگاهی سیاه‌ماهی، اعماق میانه با سرعت نسبتاً آرام و بسترهای سنگی با اندازه کوچک تا متوسط می‌باشد (Asadi et al., 2014).

به‌دلیل نیاز به منحنی‌های شاخص مطلوبیت، با بازدهی‌های میدانی در طول ۲۵ کیلومتر از مسیر رودخانه زرین‌گل، اندازه‌گیری و بررسی پارامترهای اکولوژیکی، هیدرولیکی و هیدرومورفواکولوژیکی (مقاطع عرضی رودخانه شامل فاصله هر مقطع از مقطع پایین‌دست، موقعیت جغرافیایی و ارتفاع از سطح دریا با استفاده از سیستم موقعیت‌یاب جهانی، عمق آب با استفاده از خط‌کش مدرج فلزی، عرض مقاطع با استفاده از مترنواری، سرعت جریان در نقطه بالادست و پایین‌دست مقطع با استفاده از سرعت‌سنج در ۰/۴ عمق آب به‌منظور به‌دست آوردن میانگین سرعت ستون آب در نقطه نمونه‌گیری، ساختار و پوشش بستر (قطر سنگ‌های غالب بستر رودخانه در پلات تصادفی)، ضریب مانینگ و شکل مورفولوژی زیستگاه) در نقاط حضور سیاه‌ماهی، صورت پذیرفت (Lotfi, 2012). در این راستا نمونه‌برداری از ماهیان (جهت تخمین سن و مرحله زندگی آن) به‌صورت نقطه‌ای و دقیق، با استفاده از تور سالیک با اندازه چشمه ۱۵ میلی‌متری، از پایین‌دست رودخانه زرین‌گل به‌سمت بالادست در ۱۴ ایستگاه (شکل ۱ و جدول

جدول ۱- موقعیت جغرافیایی، مشخصات ایستگاه‌های نمونه‌برداری و میانگین پارامترهای هیدرولیکی و محیطی در رودخانه زرین‌گل

ایستگاه	موقعیت جغرافیایی		مواد بستر	متوسط پارامترهای محیطی			مورفولوژی بستر
	طول جغرافیایی	عرض جغرافیایی		عمق آب (متر)	سرعت جریان (متر بر ثانیه)	فراوانی سیاه‌ماهی (قطعه در متر مربع)	
S1	۵۴° ۹۳' ۰۷"	۳۶° ۹۰' ۴۱"	شن متوسط	۰/۴۵	۰/۵۴	۰/۳۲۴	گودآب
S2	۵۴° ۹۳' ۴۷"	۳۶° ۸۹' ۹۸"	شن متوسط	۰/۴۲	۰/۶۸	۰/۴۸۲	گودآب
S3	۵۴° ۹۴' ۶۵"	۳۶° ۸۸' ۶۸"	شن متوسط	۰/۴۳	۰/۵۱	۰/۴۷۶	گودآب
S4	۵۴° ۹۵' ۱۳"	۳۶° ۸۸' ۱۸"	شن متوسط	۰/۵۲	۰/۵۶	۰/۴۳۶	گودآب
S5	۵۴° ۹۵' ۴۳"	۳۶° ۸۷' ۴۶"	شن درشت	۰/۶۴	۰/۳۵	۰/۲۶۴	خیزآب
S6	۵۴° ۹۵' ۵۵"	۳۶° ۸۷' ۱۴"	شن درشت	۰/۳۶	۰/۳۲	۰/۲۵۳	خیزآب
S7	۵۴° ۹۶' ۶۷"	۳۶° ۸۵' ۹۱"	شن متوسط	۰/۵۲	۰/۴۲	۰/۳۷۵	گودآب
S8	۵۴° ۹۶' ۹۳"	۳۶° ۸۵' ۲۹"	شن درشت	۰/۳۳	۰/۳۸	۰/۲۱۴	خیزآب
S9	۵۴° ۹۷' ۰۲"	۳۶° ۸۴' ۷۵"	شن متوسط	۰/۴۶	۰/۴۲	۰/۳۰۴	گودآب
S10	۵۵° ۰۲' ۲۸"	۳۶° ۸۱' ۶۷"	شن درشت	۰/۴۲	۰/۳۷	۰/۱۸۴	خیزآب
S11	۵۵° ۰۳' ۱۵"	۳۶° ۸۱' ۴۵"	شن متوسط	۰/۴۶	۰/۳۹	۰/۲۳۸	گودآب
S12	۵۵° ۰۳' ۴۹"	۳۶° ۸۱' ۷۸"	شن درشت	۰/۳۶	۰/۴۲	۰/۱۴۷	خیزآب
S13	۵۵° ۰۳' ۵۶"	۳۶° ۸۱' ۸۲"	قله‌سنگ	۰/۴۴	۰/۶۸	۰/۱۲۷	خیزآب
S14	۵۵° ۰۳' ۶۸"	۳۶° ۸۱' ۹۶"	قله‌سنگ	۰/۳۲	۰/۵۴	۰/۱۱۴	خیزآب

نمودار فراهمی زیستگاه روش ژاکوب، محور طولی دسته‌های آماری هر پارامتر مورد مطالعه مانند عمق و سرعت و محور عرضی، فراوانی هر دسته در مقیاس ۰ تا ۱ است و با حرف P نشان داده شده و نمودار زیستگاه استفاده شده نیز براساس مشاهدات میدانی در نقاط حضور ماهی، با حرف I نشان داده می‌شود و در نهایت برای مرکز هر دسته آماری، I محاسبه می‌شود (Sedighkia et al., 2017; Olsen, 2012).

$$D_i = \frac{r_i - P_i}{r_i + P_i - 2r_i P_i} \quad \text{رابطه ۳}$$

در این مطالعه با استفاده از نقشه توپوگرافی رودخانه زرین‌گل و نرم افزار Arc-GIS، هندسه مدل رودخانه و مقاطع عرضی ایجاد شد و سپس

در پژوهش حاضر جهت تولید و توسعه منحنی‌های مطلوبیت فیزیک زیستگاه (عمق آب، سرعت جریان و بستر)، از شاخص انتخاب زیستگاه ژاکوب استفاده گردیده است. شایان ذکر است با توجه به اینکه مطالعات قبلی در زمینه بررسی خصوصیات زیستگاه ماهیان در رودخانه زرین‌گل صورت پذیرفته است (Fazel et al., 2019; Gholizadeh et al., 2018) و همچنین در بررسی‌های میدانی مطالعه نیز، این اطلاعات بیش از پیش تکمیل گردید، لذا مناسب‌ترین روش برای توسعه منحنی‌های مطلوبیت زیستگاه، روش ژاکوب می‌باشد. با استفاده از رابطه ۳، شاخص انتخاب زیستگاه ژاکوب، محاسبه خواهد شد. در

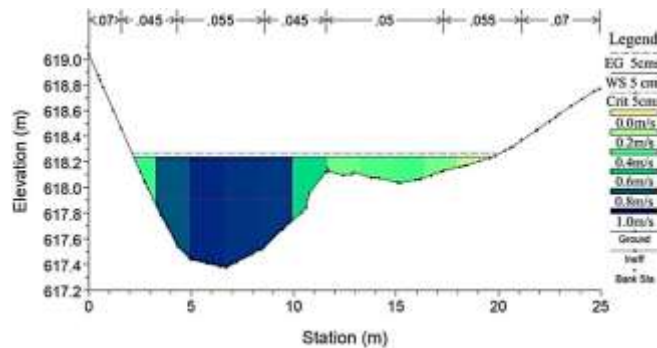
روش جریان پایه آبریزان: بررسی نتایج روش جریان پایه آبریزان در جدول مشخص می‌سازد که مقدار جریان اکولوژیکی برآورد شده برای ماه‌های مختلف سال برابر با $1/16$ مترمکعب بر ثانیه (معادل $49/57$ درصد متوسط جریان سالانه) در ایستگاه هیدرومتری زرین‌گل است.

روش محیط خیس‌شده: نتایج حاصل از به‌کارگیری روش هیدرولیکی محیط خیس‌شده در جدول ۳ و جدول ۵، ارائه شده است. نتایج روش هیدرولیکی محیط خیس‌شده بین اعداد 52 تا 74 درصد متوسط جریان سالانه به‌دست آمده است. با متوسط‌گیری مشخص می‌شود که روش هیدرولیکی محیط خیس‌شده، دبی معادل 61 درصد از جریان متوسط سالانه ($1/43$ مترمکعب بر ثانیه) رودخانه زرین‌گل را به‌خود اختصاص می‌دهد. همچنین به‌عنوان نمونه شبیه‌سازی هیدرو-لیکی و توزیع سرعت در مقطع عرضی منتخب رودخانه زرین‌گل برای برآورد رژیم جریان اکولوژیکی، با تقسیم هر مقطع به تعدادی سلول در نرم‌افزار HEC-RAS، در شکل ۳ نشان داده شده است. خاطر نشان می‌سازد که ضریب مانینگ رودخانه مورد مطالعه در بازه‌های مختلف بین $0/04$ تا $0/07$ بوده و باتوجه به توپوگرافی بستر، نوع جریان در مقطع عرضی منتخب رودخانه، از نوع زیربحرانی است. در شکل ۴، نمودار دبی - محیط خیس شده در مقاطع عرضی رودخانه زرین‌گل ارائه شده است.

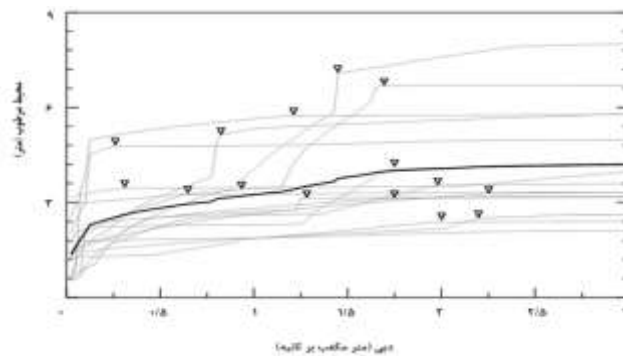
طبق روش تنانت، 10 درصد از میانگین جریان سالانه نشان‌دهنده حداقل حالت جریان برای حفظ سلامت اکوسیستم رودخانه است. تحت شرایط تخصیص 10 درصد میانگین جریان سالانه، عمق و سرعت به طور قابل توجهی کاهش می‌یابد، یک سوم بستر نمایان شده و از طرفی پوشش کف آبراهه کاهش یافته و متناسب با آن، پراکنش و حضور ماهیان در زیستگاه‌های گوداب بیشتر شده و در این شرایط عمق کم جریان در زیستگاه خیزاب برای ماهیان با طول بیشتر، مانع حرکت و شنای آنها می‌گردد. همچنین در شرایط تخصیص 30 درصد متوسط جریان سالانه، عرض مقطع، عمق آب و سرعت جریان برای پراکنش و حضور ماهیان در زیستگاه‌های گوداب و خیزاب، شرایط قابل قبولی را فراهم می‌کند. کیفیت زیستگاه «قابل قبول یا عادلانه» برای تأمین حداقل جریان اکوسیستم رودخانه در مهر تا اسفندماه است. در طی فروردین تا شهریورماه، کیفیت زیستگاهی که به‌عنوان «قابل قبول یا عادلانه» تعریف می‌شود، نیاز به حفظ شرایط مطلوب برای موجودات آبرزی دارد. کیفیت زیستگاه «عالی» زیستگاه خوبی برای زندگی آبریزان است. کیفیت زیستگاه «خوب» وضعیت زیستگاهی بین «عادلانه» و «عالی» است. رژیم جریان براساس استاندارد روش تنانت، در جدول ۲ نشان داده شده است که تقاضای شرایط مختلف اکوسیستم رودخانه زرین‌گل را نشان می‌دهد.

جدول ۳- رژیم جریان اکولوژیکی محاسبه شده رودخانه زرین‌گل بر اساس روش هیدرولیکی محیط خیس‌شده (مترمکعب بر ثانیه)

شماره مقطع	۱	۲	۳	۴	۵	۶	۷
دبی پیشنهادی	$1/45$	$1/37$	$1/61$	$1/68$	$1/75$	$1/63$	$1/48$
شماره مقطع	۸	۹	۱۰	۱۱	۱۲	۱۳	۱۴
دبی پیشنهادی	$1/35$	$1/47$	$1/25$	$1/42$	$1/18$	$1/28$	$1/22$

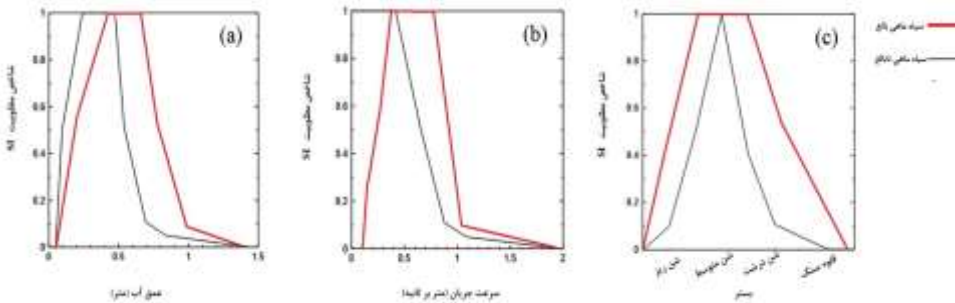


شکل ۳- مقطع عرضی منتخب برای برآورد رژیم جریان اکولوژیکی رودخانه زرین‌گل

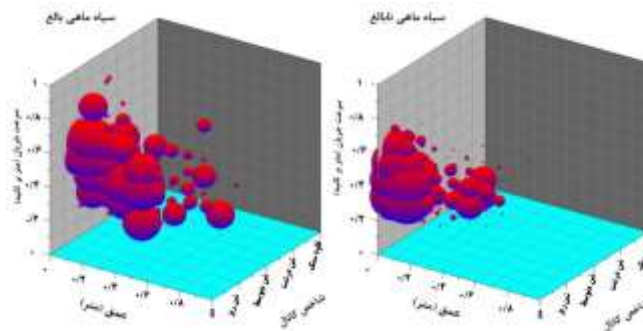


شکل ۴- منحنی تغییرات دبی - محیط مرطوب (خیس شده) رودخانه زرین‌گل در ۱۴ مقطع عرضی

سرعت جریان مطلوبیت زیستگاه گروه سنی نابالغ کاهش می‌یابد و این گروه سنی اعماق و سرعت‌های کم‌تر را ترجیح می‌دهند، زیرا سرعت بالای جریان آب سبب صرف انرژی ماهیان برای مقابله با شدت جریان و حفظ تعادل و شناوری در آب می‌شود. در حالت کلی مناسب‌ترین محدوده که احتمال ایجاد کم‌ترین آسیب را به میزان مطلوبیت زیستگاه در دسترس گونه سیاه‌ماهی در رودخانه زرین‌گل خواهد داشت، محدوده عمق ۴۰ تا ۶۰ سانتی‌متر و سرعت ۰/۳ تا ۰/۶ متر بر ثانیه است. ذرات شن متوسط به دلیل اینکه برای تخم‌ریزی سیاه‌ماهی ایده‌آل است، دارای مطلوبیت مناسبی برای ماهیان بالغ است. در همین حال، شن متوسط نیز، مطلوبیتی مناسبی برای گروه سنی سیاه‌ماهی دارد. بالاتر بودن مطلوبیت بسترهایی که قطعات سنگی بزرگ دارند به دلیل این است که قطعات بزرگ سنگی می‌توانند به منزله پناهگاهی در برابر دبی زیاد جریان استفاده شوند و به علت ایجاد سطح بزرگتر و فضای مرده بیشتر در پشت سنگ، تراکم بیشتری از مواد غذایی آبی دارند که در زیر سنگ‌های بستر رشد می‌کنند.



شکل ۵- منحنی‌های شاخص مطلوبیت پارامترهای عمق آب (a)، سرعت جریان (b) و بستر (c) گونه سیاه‌ماهی در رودخانه زرین‌گل



شکل ۶- نحوه پراکنش گونه ماهی هدف در زیستگاه رودخانه زرین‌گل در برابر پارامترهای فیزیکی زیستگاه (سرعت، عمق و شاخص کانال (بستر))

پایین‌دست در فصول غیرتخم‌ریزی بایستی مدنظر قرار گیرد. از سوی دیگر مطابق جدول ۴، عمق آب بین ۰/۳ تا ۰/۴ متر در بخش بالادست رودخانه در طول دوره تخم‌ریزی (ماه فروردین تا خرداد) باید مدنظر قرار گیرد، درحالی‌که عمق بین ۰/۴ تا ۰/۶ متر به‌عنوان عمق آب اکولوژیکی در بخش‌های میانی و پایین‌دست در فصول تخم‌ریزی سیاه‌ماهی در رودخانه زرین‌گل موردنیاز است. سرعت جریان را می‌توان مهم‌ترین پارامتر هیدرولیکی تأثیرگذار بر زیستگاه سیاه‌ماهی در رودخانه زرین‌گل دانست که نقش اساسی به‌عنوان یک شاخص اکوهیدرولیکی بازی می‌کند. وجود سرعت‌های بسیار بالا نیز برای این ماهیان مطلوب نیست.

روش شبیه‌سازی زیستگاه: به‌منظور بررسی شرایط اکولوژیکی رودخانه زرین‌گل، باتوجه به مشاهدات میدانی و جمع‌آوری داده‌های موردنیاز، منحنی‌های شاخص مطلوبیت زیستگاه ۳ پارامتر اصلی عمق، سرعت و بستر تولید شد (شکل ۵). در پژوهش حاضر، مطابق منحنی‌های مطلوبیت زیستگاهی (شکل ۵) می‌توان نتیجه گرفت که جریان‌های به‌عنوان جریان اکولوژیکی در رودخانه زرین‌گل برای گونه سیاه‌ماهی در مراحل مختلف زندگی، مناسب است که بتواند اعماقی بین ۳۰ تا ۷۰ سانتی‌متر ایجاد کند و همچنین سرعت جریان حدود ۰/۱ تا ۰/۶ متر بر ثانیه باشد. همان‌طور که در شکل ۵ و شکل ۶ نشان داده شده است، با افزایش سن ماهی و در دوره بالغ، گونه هدف اعماق و سرعت‌های بیشتری را نسبت به گروه سنی نابالغ ترجیح می‌دهد. یکی از دلایل این امر نیاز به پوشش برای این گروه سنی به‌عنوان پناهگاه استراحتگاه و ایستگاه‌های تغذیه می‌باشد که با افزایش عمق، توربولانس سطحی و زیرلایه‌ای که شامل مواد درشت‌تر می‌باشد فراهم می‌شود و وضعیت مطلوبیت زیستگاه بهتر شده است. با افزایش عمق و

در ادامه براساس الزامات سرعت جریان در مراحل مختلف زندگی (تخم‌ریزی، غیر تخم‌ریزی) گونه شاخص، سرعت جریان مطلوب مورد نیاز سیاه‌ماهی در ماه‌ها و بازه‌های مختلف رودخانه زرین‌گل، تعیین شد (جدول ۴). در این راستا مطابق جدول ۴ پیشنهاد می‌شود که سرعت جریان در محدوده بین ۰/۴۶ تا ۰/۶۳ متر بر ثانیه در بازه بالادست و بین ۰/۲۶ تا ۰/۴۸ متر بر ثانیه در بخش میانی و بین ۰/۲۶ تا ۰/۴۲ متر بر ثانیه در بازه پایین‌دست، در فصول غیرتخم‌ریزی حفظ شود. بر این اساس انتظار می‌رود دامنه سرعت جریان بین ۰/۲۲ تا ۰/۶۳ متر بر ثانیه در حفظ سلامت زیستگاه رودخانه زرین‌گل، مفید و مؤثر باشد. همچنین محدوده عمق آب اکولوژیکی مطلوب برای بخش بالادست رودخانه ۰/۴ متر و بین ۰/۴ تا ۰/۵ متر برای بخش‌های میانی و

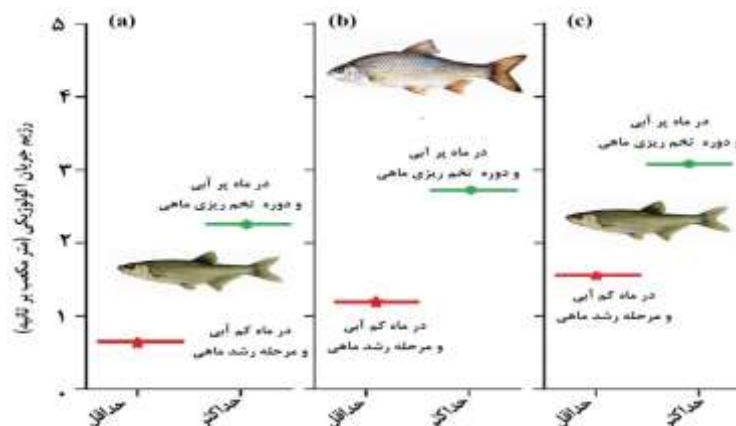
جدول ۴- عمق آب و سرعت جریان اکولوژیکی مطلوب سیاه‌ماهی در ماه‌ها و بازه‌های مختلف رودخانه زربین‌گل

ماه	بازه بالادست		بازه میانی		بازه پایین دست	
	عمق آب (متر)	سرعت جریان (متر بر ثانیه)	عمق آب (متر)	سرعت جریان (متر بر ثانیه)	عمق آب (متر)	سرعت جریان (متر بر ثانیه)
فروردین	۰/۳-۰/۴*	۰/۴۶-۰/۶۵*	۰/۴-۰/۶*	۰/۳۴-۰/۵۶*	۰/۴-۰/۶*	۰/۴۵-۰/۶۸*
اردیبهشت	۰/۳-۰/۴*	۰/۴۶-۰/۶۵*	۰/۴-۰/۶*	۰/۳۴-۰/۵۶*	۰/۴-۰/۶*	۰/۴۵-۰/۶۸*
خرداد	۰/۳-۰/۴*	۰/۴۶-۰/۶۵*	۰/۴-۰/۶*	۰/۳۴-۰/۵۶*	۰/۴-۰/۶*	۰/۴۵-۰/۶۸*
تیر	<۰/۴	۰/۴۶-۰/۶۳	<۰/۵	۰/۲۶-۰/۴۸	۰/۴-۰/۵	۰/۲۶-۰/۴۲
مرداد	<۰/۴	۰/۴۶-۰/۶۳	<۰/۵	۰/۲۶-۰/۴۸	۰/۴-۰/۵	۰/۲۶-۰/۴۲
شهریور	<۰/۴	۰/۴۶-۰/۶۳	<۰/۵	۰/۲۶-۰/۴۸	۰/۴-۰/۵	۰/۲۶-۰/۴۲
مهر	<۰/۴	۰/۴۶-۰/۶۳	<۰/۵	۰/۲۶-۰/۴۸	۰/۴-۰/۵	۰/۲۶-۰/۴۲
آبان	<۰/۴	۰/۴۶-۰/۶۳	<۰/۵	۰/۲۶-۰/۴۸	۰/۴-۰/۵	۰/۲۶-۰/۴۲
آذر	<۰/۴	۰/۴۶-۰/۶۳	<۰/۵	۰/۲۶-۰/۴۸	۰/۴-۰/۵	۰/۲۶-۰/۴۲
دی	<۰/۴	۰/۴۶-۰/۶۳	<۰/۵	۰/۲۶-۰/۴۸	۰/۴-۰/۵	۰/۲۶-۰/۴۲
بهمن	<۰/۴	۰/۴۶-۰/۶۳	<۰/۵	۰/۲۶-۰/۴۸	۰/۴-۰/۵	۰/۲۶-۰/۴۲
اسفند	<۰/۴	۰/۴۶-۰/۶۳	<۰/۵	۰/۲۶-۰/۴۸	۰/۴-۰/۵	۰/۲۶-۰/۴۲

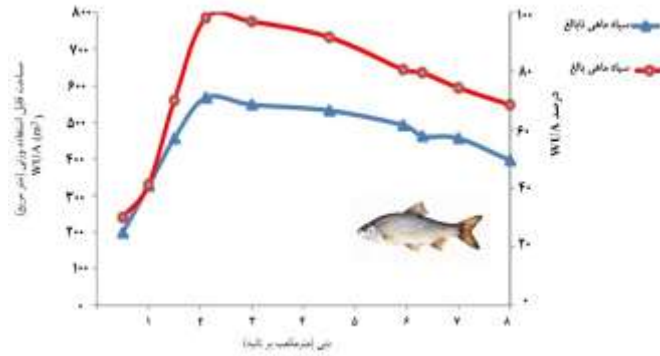
* فصول تخم ریزی

با تولید و توسعه منحنی‌های شاخص مطلوبیت زیستگاه و ورود آن به مدل PHABSIM، مساحت قابل استفاده وزنی برای گروه‌های سنی مختلف سیاه‌ماهی در دبی‌های مختلف استخراج گردید (شکل ۸). تفاوت بین حداقل و حداکثر مقادیر مساحت قابل استفاده وزنی با توجه به دبی جریان در زیستگاه‌های مختلف و مراحل زندگی سیاه‌ماهی نشان می‌دهد که نیاز به تجزیه و تحلیل‌های دقیق مبتنی بر مطلوبیت زیستگاه در تمامی مراحل زندگی این گونه داریم. طبق منحنی دبی-فیزیک زیستگاه (شکل ۸) کاهش جریان به میزان کم‌تر از حداقل میانگین دبی جریان رودخانه که برابر با ۱/۱۶ متر مکعب بر ثانیه می‌باشد، نیز باعث کاهش میزان مساحت قابل استفاده وزنی برای گروه سنی بالغ شده است. در گروه سنی بالغ، با افزایش دبی، شرایط فیزیک زیستگاه در حالت بهینه قرار خواهد گرفته است. از منحنی دبی-فیزیک زیستگاه گروه سنی بالغ (شکل ۸) می‌توان نشان داد که در دبی معادل ۲/۳۴ مترمکعب بر ثانیه و حدود ۱۰۰ درصد میانگین دبی سالانه، حداکثر مساحت قابل استفاده وزنی برای سیاه‌ماهی بالغ و نیز سیاه‌ماهی نابالغ است.

با بررسی سرعت جریان و عمق آب مطلوب اکولوژیکی (جدول ۴) برای سیاه‌ماهی در رودخانه زربین‌گل و نیز تحلیل منحنی‌های دبی-مساحت قابل استفاده وزنی در دوره‌های مختلف گونه شاخص و در زیستگاه‌های هیدرومورفولوژیکی، رژیم جریان اکولوژیکی ماهانه برای بازه‌های بالادست، میانی و پایین دست با استفاده از مدل اکوهیدرولیکی PHABSIM محاسبه شد (جدول ۵ و شکل ۷). همان‌طور که در شکل ۷ نشان داده شده است، به طور کلی محدوده جریان اکولوژیکی در بازه بالادست رودخانه زربین‌گل بین ۰/۷ تا ۲/۲۳ مترمکعب بر ثانیه، بازه میانی رودخانه بین ۱/۱۵ تا ۲/۷۴ مترمکعب بر ثانیه و بازه پایین دست بین ۱/۶۲ تا ۳/۱۳ مترمکعب بر ثانیه برآورد گردیده است. بر این اساس از شکل ۷ دریافت می‌شود که بیشترین حداکثر جریان اکولوژیکی مورد نیاز، در بازه‌های پایین دست و میانی رودخانه می‌باشد و این در حالی است که کمترین حداقل جریان اکولوژیکی، در بازه بالادست رودخانه زربین‌گل، مورد نیاز است. همچنین می‌توان بیان کرد کمترین حداکثر و حداقل جریان اکولوژیکی در بازه بالادست رودخانه، تعیین شده است. آنچه مسلم است این که در فصل بهار و تابستان با افزایش رقابت برای استفاده از آب برای مصارف مختلف کشاورزی، شرب و صنعت روبرو هستیم.



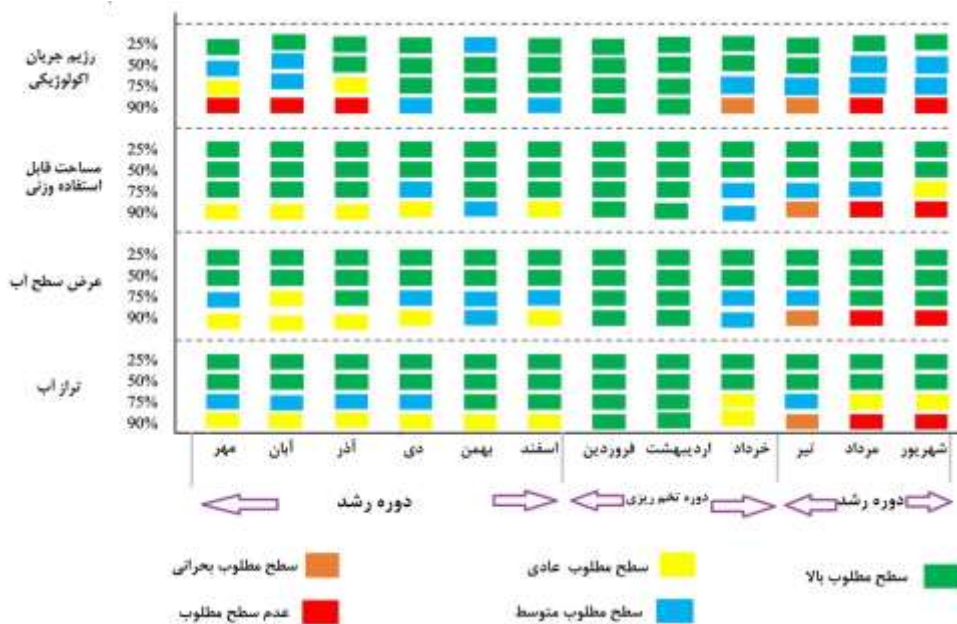
شکل ۷- توزیع مقادیر جریان اکولوژیکی مطلوب برای بازه‌های بالادست (a)، میانی (b) و پایین دست (c) رودخانه زربین‌گل



شکل ۸- منحنی دبی- مساحت قابل استفاده وزنی سیاه‌ماهی در دوره های مختلف زندگی در رودخانه زرین گل

جریان حداقل و مطلوب اکولوژیکی پیشنهادی به‌دست آمده از روش‌های تنانت، جریان پایه آبزبان، محیط خیس شده و مدل شبیه‌سازی زیستگاه PHABSIM، نشان‌داده شده است. برای تعیین رژیم جریان اکولوژیکی با استفاده از مدل PHABSIM، میزان مساحت قابل استفاده وزنی براساس درصد کاهش زیستگاه، دبی معادل مساحت قابل استفاده وزنی کاهش یافته از منحنی دبی- مساحت قابل استفاده وزنی، قرائت گردید. باتوجه به توضیحات ارائه شده درباره میزان زیستگاه در دسترس برای گونه هدف در رودخانه زرین گل، همچنین ملاحظات اکولوژیکی و میزان درصد کاهش زیستگاه تا مقداری که حداقل زیستگاه برای گونه شاخص حفظ شود، معادل ۲۵ درصد از زیستگاه‌های مطلوب در دسترس و به تبع آن ۸۰-۶۰ درصد میزان مطلوبیت زیستگاهی به‌عنوان سطح حفاظتی متوسط و قابل قبول (برای زیستگاه‌هایی که گونه‌های با ارزش اکولوژیکی کمتری را داشته باشند) و ۱۰۰-۹۰ درصد میزان مطلوبیت زیستگاه در دسترس به‌عنوان حداکثر حفاظت (برای زیستگاه‌هایی که گونه‌های با ارزش اکولوژیکی بالایی دارا باشند)، در تحلیل رژیم جریان اکولوژیکی مطلوب، در نظر گرفته می‌شود.

سطوح مناسب رژیم جریان اکولوژیکی و مقادیر مهم با رژیم‌های مختلف ماهانه جریان رودخانه زرین گل در شکل ۹ ارائه شده است. مطابق شکل ۹، فراوانی‌های جریان ۹۰ درصد، ۷۵ درصد، ۵۰ درصد و ۲۵ درصد به ترتیب به عنوان سطح یک فصل خشک، فصل نیمه‌خشک، فصل طبیعی و فصل مرطوب، انتخاب شدند. باتوجه به شکل ۱۰، سطح مطلوب رژیم جریان اکولوژیکی، مساحت قابل استفاده وزنی، تراز آب و عرض سطح آب، در شرایطی می‌تواند در وضعیت «سطح مطلوب بالا» باشد که فراوانی جریان، کمتر از ۷۵ درصد باشد. همچنین هنگامی که فراوانی جریان از ۹۰ به ۷۵ درصد کاهش می‌یابد، مقدار رژیم جریان اکولوژیکی، در فصول مرطوب حداقل ۵۵ درصد افزایش یافته و در فصل خشک، ۲ برابر می‌شود. از طرفی دیگر، رژیم جریان اکولوژیکی، تراز آب و عرض سطح آب در ماه فرورین در دوره تخم‌ریزی ماهی، در وضعیت «سطح مطلوب بالا» است، و در ماه تیر (دوره رشد) در وضعیت «سطح مطلوب بحرانی» می‌باشد و این درحالی است که نیاز آب اکولوژیکی، مساحت قابل استفاده وزنی و عرض سطح آب از مرداد تا شهریور در وضعیت «عدم سطح مطلوب» است. در جدول ۵، رژیم طبیعی جریان رودخانه (میانگین جریان ماهانه) زرین گل در مقابل رژیم



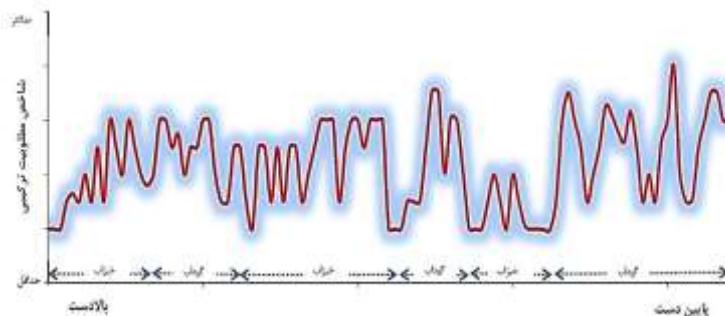
شکل ۹- نمایش سطوح مختلف رژیم جریان اکولوژیکی و مقادیر مهم شاخص‌های هیدرولیکی در بخش‌های مختلف و دوره‌های ماهانه رژیم جریان رودخانه زرین گل در دوره‌های زیستی گونه هدف

اکولوژیکی مناسب در طول سال، نسبتاً نابرابر است. در شکل ۱۰، توزیع مکانی مطلوبیت زیستگاهی در طول رودخانه زیرین گل برای دبی متوسط سالانه (۲/۳۴ مترمکعب بر ثانیه) برای گونه سیاه‌ماهی نشان داده شده است. محور عمودی در این شکل، شاخص مطلوبیت ترکیبی است که در رابطه ۲ نشان داده شده است.

باتوجه به شکل ۱۰، مشاهده می‌شود میزان مطلوبیت زیستگاهی در طول رودخانه شرایط کاملاً متفاوتی دارد. توزیع مطلوبیت زیستگاهی در دبی‌های مختلف نشان داد که به‌طور کلی محدوده بالادست رودخانه به‌لحاظ مطلوبیت پارامترهای فیزیک زیستگاه در دبی‌های مختلف دارای ضعیف‌ترین شرایط بوده و در محدوده پایین‌دست رودخانه شرایط مطلوب‌تری مشاهده می‌شود. دلیل آن نیز کاهش شیب رودخانه و در نتیجه کاهش سرعت جریان رودخانه و افزایش عمق به سمت پایین-دست رودخانه می‌باشد. همان‌طور که در شکل مربوط به بررسی توزیع مطلوبیت در طول رودخانه دیده می‌شود، نوسانات مشاهده شده در پراکنش سیاه‌ماهی در ایستگاه‌های مختلف نیز به‌دلیل تغییر در شرایط هندسی و هیدرولیکی در طول رودخانه می‌باشد.

جدول ۵- نتایج محاسبه رژیم جریان اکولوژیک ماهانه رودخانه زیرین گل با روش‌های مختلف (متر مکعب بر ثانیه)

ماه	میانگین جریان سالانه	Q تنانت	Q جریان پایه آبیان	Q هیدرولیکی	Q 25% WUA	Q 75% WUA	حداقل جریان اکولوژیکی	جریان اکولوژیکی مطلوب
فروردین	۴/۹۳	۰/۷	۱/۱۶	۱/۴۳	۱/۱۸	۳/۷۶	۱/۴۳	۳/۷۶
اردیبهشت	۳/۸۷	۰/۷	۱/۱۶	۱/۴۳	۱/۰۸	۲/۶۴	۱/۴۳	۲/۶۴
خرداد	۳/۳۴	۰/۷	۱/۱۶	۱/۴۳	۰/۰۹	۲/۷۱	۰/۰۹	۲/۷۱
تیر	۲/۵۷	۰/۷	۱/۱۶	۱/۴۳	۰/۰۷۷	۱/۳۴	۰/۰۷۷	۱/۴۳
مرداد	۱/۲۴	۰/۷	۱/۱۶	۱/۴۳	۰/۰۴۲	۰/۰۹۷	۰/۰۹۷	۱/۴۳
شهریور	۱/۱۹	۰/۷	۱/۱۶	۱/۴۳	۰/۰۲۷	۰/۰۸۴	۰/۰۸۴	۱/۴۳
مهر	۱/۱۶	۰/۲۲۳	۱/۱۶	۱/۴۳	۰/۰۳۳	۰/۰۷۴	۰/۰۷۴	۱/۴۳
آبان	۱/۵۲	۰/۲۲۳	۱/۱۶	۱/۴۳	۰/۰۴۲	۱/۱۸	۰/۰۴۲	۱/۴۳
آذر	۱/۶۳	۰/۲۲۳	۱/۱۶	۱/۴۳	۰/۰۵۳	۱/۲۶	۰/۰۵۳	۱/۴۳
دی	۱/۸۹	۰/۲۲۳	۱/۱۶	۱/۴۳	۰/۰۶۴	۱/۱۲	۰/۰۶۴	۱/۴۳
بهمن	۲/۱۲	۰/۲۲۳	۱/۱۶	۱/۴۳	۰/۰۶۸	۱/۳۳	۰/۰۶۸	۱/۴۳
اسفند	۲/۶۹	۰/۲۲۳	۱/۱۶	۱/۴۳	۱/۰۲	۱/۸۲	۱/۰۲	۱/۸۲
میانگین	۲/۳۴	۰/۴۶	۱/۱۶	۱/۴۳	۰/۰۶۸	۱/۵۲	۰/۰۷۷	۱/۷۴



شکل ۱۰- توزیع مطلوبیت زیستگاهی گونه سیاه‌ماهی در بازه‌های رودخانه زیرین گل

دبی جریان و دوران زندگی ماهی بوده، لذا ضروری است که این توزیع زیستگاهی در مدیریت اکوسیستم رودخانه موردتوجه قرار گیرد. این یافته‌ها با افزایش زیستگاه مطلوب ماهیان نشان داده شده در جدول ۶، مورد تأیید قرار می‌گیرد و بر این اساس حداکثر کاهش مطلوبیت زیستگاه مربوط به زمانی است که رژیم رودخانه، زیر آستانه جریان‌های اکولوژیکی است. با این حال، باتوجه به منحنی‌های مطلوبیت زیستگاه

همچنین مطابق با جدول ۵، برای حفظ حیات اکوسیستم و حفاظت اکولوژیکی گونه سیاه‌ماهی در رودخانه زیرین گل معادل سطح حفاظت قابل قبول (۷۵ درصد کل زیستگاه‌های مطلوب)، بایستی میانگین رژیم جریان اکولوژیکی معادل ۱/۵۲ مترمکعب بر ثانیه (معادل ۶۴ درصد جریان طبیعی رودخانه) برای حفاظت از سامانه حیاتی رودخانه زیرین گل در نظر گرفته شود. براساس محاسبات پژوهش حاضر در جدول ۵، توزیع حداقل میزان جریان اکولوژیکی رودخانه زیرین گل در طول سال با استفاده از روش شبیه‌سازی زیستگاه (۲۵ درصد کل زیستگاه‌های مطلوب)، بین حداقل ۰/۲۷ مترمکعب بر ثانیه در ماه شهریور (در محدوده جریان پایه رودخانه) و حداکثر مقدار ۱/۱۸ مترمکعب بر ثانیه در ماه فروردین است. مطابق جدول ۵، حداکثر مقدار موردنیاز جریان اکولوژیکی مطلوب در فروردین برابر با ۳/۷۶ مترمکعب بر ثانیه و کمترین مقدار در ماه‌های تیر تا بهمن برابر با ۱/۴۳ مترمکعب بر ثانیه است. لذا با افزایش فراوانی جریان، حداقل میزان نیاز اکولوژیکی در سال‌های خشک تأمین می‌شود و می‌توان نیاز آبی اکولوژیکی مناسب و مطلوب را در سال‌های مرطوب، تأمین کرد. با این حال، توزیع نیاز آب

باتوجه به موارد مطرح شده و مشاهدات میدانی، می‌توان این گونه تفسیر کرد که سیاه‌ماهی، یک ماهی مهاجر بالارو بوده و در زیستگاه‌هایی که دارای سرعت جریان حدود ۰/۴ متر بر ثانیه و با عمق ۰/۴ تا ۰/۷ متر می‌باشد، تخم‌ریزی می‌نمایند (در بین گیاهان یا در آب‌های آهسته و ساکن). باتوجه به نتایج این بخش مشاهده می‌شود که میزان فضای مطلوب زیستگاهی در طول رودخانه به‌شدت تحت تأثیر میزان

دبی-مساحت قابل استفاده وزنی (شکل ۸) و نیز بررسی جدول ۶، در دبی‌های بالا و شرایط سیلابی میزان مساحت قابل استفاده برای سیاه- ماهی نابالغ کاهش می‌یابد، زیرا سیلاب‌ها، مورفولوژی و شرایط زیستگاهی رودخانه را تحت تأثیر قرار می‌دهد، به طوری که سیلاب‌های بزرگ و متوالی فرصت بازسازی زیستگاه‌ها را از رودخانه گرفته و زندگی ماهی‌ها را دچار مخاطره می‌کند.

و مساحت قابل استفاده وزنی، حداکثر زیستگاه بهینه و مطلوب در دوره‌های بالغ و نابالغ گونه سیاه‌ماهی، در صورت دبی بیش از حد کاهش می‌یابد و می‌توان بیان داشت مطابق جدول ۵ و شکل ۹، توزیع رژیم جریان اکولوژیکی مناسب، در طول سال برابر نیست. آنچه از جدول ۶ دریافت می‌شود این است که عکس‌العمل سیاه‌ماهی نابالغ در زیستگاه- های مختلف، نسبت به تغییرات دبی متفاوت می‌باشد. طبق منحنی

جدول ۶ - تجزیه و تحلیل مطلوبیت زیستگاه گونه هدف، تحت تأثیر رژیم‌های چندگانه جریان به عنوان درصدی از حداکثر مساحت (منطقه) مرطوب

سیاه‌ماهی (بالغ)	سیاه‌ماهی (نابالغ)	مساحت مرطوب (متر مربع)	دبی (متر مکعب بر ثانیه)
زیستگاه موجود (درصد مساحت خیس شده)			
۵/۷	۷۵/۶	۵۳/۱۱	۱
۱۵/۶	۶۲/۵	۸۷/۲۴	۲
۳۶/۶	۴۶/۹	۱۲۸/۴۲	۳
۵۲/۹	۳۸/۳	۱۶۵/۱۷	۴
۷۳/۲	۲۴/۶	۲۵۷/۸۶	۵
۴۷/۴	۷/۶	۳۲۶/۶۹	۶
زیستگاه مطلوب (درصد مساحت خیس شده)			
۶/۶	۴۷/۳	۵۳/۱۱	۱
۲۱/۳	۶۳/۸	۸۷/۲۴	۲
۳۴/۱	۴۹/۲	۱۲۸/۴۲	۳
۵۴/۲	۳۹/۳	۱۶۵/۱۷	۴
۶۵/۲	۳۶/۲	۲۵۷/۸۶	۵
۴۹/۲	۷/۱	۳۲۶/۶۹	۶
زیستگاه بهینه و ایده آل (درصد مساحت خیس شده)			
۸/۲	۸۶/۱	۵۳/۱۱	۱
۳۴/۳	۶۲/۶	۸۷/۲۴	۲
۴۸/۲	۴۵/۳	۱۲۸/۴۲	۳
۶۶/۸	۳۵/۸	۱۶۵/۱۷	۴
۴۳/۲	۲۳/۲	۲۵۷/۸۶	۵
۲۷/۴	۱۱/۶	۳۲۶/۶۹	۶

۴ | بحث و نتیجه‌گیری

این مطالعه، حداکثر و حداقل جریان مطلوب اکولوژیکی برآورد شده از ترکیب روش‌های مختلف (هیدرولوژیکی و مدل شبیه‌سازی مطلوبیت زیستگاه) در ماه‌های فرودین و مهر به ترتیب معادل ۳/۷۶ و ۱/۴۳ مترمکعب بر ثانیه، با میانگین جریان سالانه ۱/۷۴ مترمکعب بر ثانیه (معادل ۷۴/۳ درصد جریان طبیعی رودخانه) است که بایستی در داخل رودخانه زرين‌گل برای تأمین پتانسیل اکولوژیکی و حفاظت اکولوژیکی گونه هدف (معادل سطح حفاظتی متوسط و قابل قبول) برقرار باشد. همچنین باتوجه به میزان مساحت قابل استفاده وزنی، اجرای کلی محدوده مطلوب جریان اکولوژیکی در فصول خشک و کم‌آبی، زیستگاه‌های مناسبی را برای دوره‌های مختلف زندگی گونه سیاه‌ماهی در زیستگاه رودخانه زرين‌گل فراهم کرده و پیش‌بینی می‌شود تأثیرات مثبتی بر احیا و عملکرد اکوسیستم رودخانه داشته باشد.

آنچه که بایستی مدنظر قرار بگیرد این است که مقدار جریان مشخصی از آب موردنیاز است تا آلودگی‌های موجود را از بین ببرد و باعث تغییراتی در مورفولوژی و کیفیت آب در قسمت‌های پایین دست رودخانه شود. به‌طور خاص، چنین تغییر شکل مورفولوژی، اکوسیستم- های آبی را تغییر می‌دهد و در نتیجه باعث افزایش مطلوبیت زیستگاه و زیستگاه‌های تخم‌ریزی گونه‌های آبی می‌شود. با بررسی نتایج برآورد

در این پژوهش دبی مناسب و مطلوب اکولوژیکی با استفاده از تجزیه و تحلیل آماری مجموعه داده‌های هیدرولوژیکی جریان رودخانه زرين‌گل همراه با مدل اکوهیدرولیکی-میکروزیستگاهی شبیه‌سازی مطلوبیت زیستگاه، برای تعادل بخشیدن به تخصیص رژیم جریان طبیعی و نیازهای دیگر مصارف، مورد بررسی قرار گرفت. بر اساس بررسی در نتایج مطالعه حاضر می‌توان این گونه تفسیر کرد که، مقادیر رژیم جریان اکولوژیکی پیشنهادی روش شبیه‌سازی زیستگاه در ماه‌های کم جریان (مرداد تا دی) نسبت به ماه‌های جریان پرآبی (فروردین تا خرداد) به نسبت بیشتری از میانگین جریان ماهانه رودخانه زرين‌گل را نیاز دارند. از طرفی، بر اساس مطالعه حاضر نتایج به‌دست آمده با ترکیب روش‌های تنانت، جریان پایه آبریزان، محیط خیس شده و مدل شبیه‌سازی زیستگاه، منطقی‌تر از نتایج به‌دست آمده از یک روش واحد به‌دلیل توجه همزمان به خصوصیات بیولوژیکی و خصوصیات جریان است که این نتیجه‌گیری در مطالعات دیگری (Zhao et al., 2020; Yi et al., 2017; Shokoochi and Hong, 2011) نیز موردتوجه قرار گرفته است. از سوی دیگر، رژیم جریان اکولوژیکی مطلوب رودخانه زرين‌گل در فصل جاری شدن سیل (اسفند تا اردیبهشت) از فصل غیر سیلابی، بیشتر است. مطابق با نتایج برآورد رژیم جریان اکولوژیکی در

جریان، می‌تواند با تأثیر بر دو مکانیزم عمق و سرعت جریان آب، در پراکنش ماهیان تأثیر داشته باشد.

در پژوهش ناکاچاوا و همکاران (Nakvachara et al., 2018) در ارزیابی جریان اکولوژیکی رودخانه ناخون نایوک تایلند با استفاده از روش‌های هیدرولوژیکی، هیدرولیکی و مدل شبیه‌سازی زیستگاه این نتیجه‌گیری به‌عمل آمد که برای حفاظت از زیستگاه رودخانه، رویکردهای هیدرولوژیکی و هیدرولیکی، رژیم جریان اکولوژیکی را خیلی زیاد و یا خیلی کم برآورد کرده درحالی‌که مدل شبیه‌سازی زیستگاه، نیازهای اکولوژیکی را با توجه به شرایط بیولوژیکی و تعاملات موجودات آبی در رودخانه پیشنهاد داده است که در مطالعه حاضر نیز کاربرد مدل اکوهیدرولیکی مطلوبیت زیستگاه (PHABSIM)، نشان می‌دهد که این مدل می‌تواند وضعیت موجود زیستگاه رودخانه زرین‌گل را به‌طور دقیق، مورد مطالعه قرار دهد و از طرفی دیگر مطابق با نتایج به‌دست آمده از بررسی روش‌های مختلف رژیم جریان اکولوژیکی در پژوهش حاضر می‌توان به این مطلب اشاره کرد که حداقل جریان برآوردی توسط روش‌های هیدرولوژیکی و هیدرولیکی، ممکن است در تأمین حداقل نیاز برای زیستگاه رودخانه زرین‌گل، کافی نباشد. نتایج پژوهش بورگیوس و همکاران (Bourgeois et al., 1996) نشان داد، با اجرای سناریوهای مختلف جریان، حداکثر مساحت قابل استفاده وزنی ماهی قزل‌آلا در زیستگاه‌های مختلف رودخانه کاتاماران بروک، در ۸۵ درصد متوسط جریان سالیانه می‌باشد. نتایج مطالعات مختلف نشان می‌دهد، روش‌های شبیه‌سازی زیستگاه از اعتبار بالایی در سطح جهان برخوردار می‌باشند (Naderi et al., 2020; Nikghalb et al., 2016; Li et al., 2015) و بر خلاف روش‌های هیدرولوژیکی که نیاز آبی اکولوژیکی را به‌عنوان درصدی از جریان رودخانه برآورد می‌نمایند، به‌صورت دینامیکی و با برقراری ارتباط بین خصوصیات جریان مورد نیاز گونه شاخص ماهی و استفاده از اطلاعات اکولوژیکی و خصوصیات زیستگاهی رودخانه، این نیاز را تعیین می‌کنند (Liu et al., 2020; Naderi et al., 2019; Nakvachara et al., 2018; Holmes et al., 2016).

در بازه‌های پایین‌دست رودخانه زرین‌گل پس از پیوستن شاخه‌های فرعی، عمق جریان رودخانه از منظر نیاز اکولوژیکی در ماه‌های اسفند، فروردین، اردیبهشت و خرداد برآورده می‌شود و پاسخگوی نیازهای اکولوژیکی آبریان است. همچنین هولمز و همکاران (Holmes et al., 2016) در مطالعه‌شان به این مطلب اشاره داشته‌اند که شهرپور و مهر ماه، چالش برانگیزترین ماه‌ها برای جریان‌های طبیعی رودخانه از منظر برقراری جریان در مسیر مهاجرت ماهیان در دوره‌های مختلف زندگی آبریان است که این مطلب در مطالعه حاضر نیز مورد تأیید قرار گرفته و بر این اساس، در نظر گرفتن دقیق پویایی تنوع و تغییرپذیری جریان فصلی و بین‌سالی، از اجزای حیاتی یک استراتژی مدیریت مؤثر برای نگهداری و حفاظت برقراری جریان زیستگاهی بین بالادست و پایین‌دست رودخانه زرین‌گل است. همچنین در بررسی تحقیق حاضر این نتیجه‌گیری به‌عمل می‌آید که مدل اکوهیدرولیکی PHABSIM، قادر به ارائه رژیم اکولوژیکی رودخانه زرین‌گل از دو نقطه نظر علمی و عملی

رژیم جریان حاصل از روش‌های مختلف می‌توان گفت، دبی حاصل از روش تنانت، نمی‌تواند قابل استناد باشد، زیرا بدون آنکه تغییرات فصلی، درصد تداوم و احتمال وقوع را در نظر بگیرد، کمترین دبی ماهیانه‌ای که رخ داده را به‌عنوان حداقل دبی اکولوژیکی عنوان می‌کند. در صورتی‌که بحث تخم‌ریزی و پرورش ماهی‌ها وجود داشته باشد، روش تنانت، جریانی به اندازه ۳۰ درصد میانگین جریان‌های ماهانه را برای دوره تخم‌ریزی و پرورش ماهیان توصیه می‌کند. از سوی دیگر میزان جریان اکولوژیکی تخصیص یافته، می‌بایست بیشتر از مقدار جریان اندک باشد. با توجه به آنکه این جریان معادل حالتی است که رودخانه دارای دبی کافی بوده و جریان به‌صورت مداوم و پایدار است و از اکوسیستم محافظت می‌نماید، در نتیجه جهت برآورد جریان اکولوژیکی می‌بایست جریان رودخانه از این مقدار افزون شود. اسدی و همکاران (Asadi et al., 2014)، لی و همکاران (Li et al., 2015)، نادری و همکاران (Naderi et al., 2019) و ژائو و همکاران (Zhao et al., 2020) در تحلیل عوامل مختلف بر جریان اکولوژیکی رودخانه‌های مورد مطالعه‌شان گزارش کردند که سرعت جریان و عرض رودخانه، تأثیرات مثبتی بر ماهی‌ها داشته و از طرفی افزایش سرعت جریان می‌تواند مکان‌های تولیدمثل و زیستگاه‌های بیشتری را برای ماهیان فراهم کند، که در نهایت منجر به افزایش تعداد گونه‌های اصلی ماهی در رودخانه می‌شود که در مطالعه حاضر سیاه‌ماهی در سرعت‌های بالا از فراوانی نسبتاً کمتری برخوردار است. نتایج مطالعات مختلفی حاکی از آن است که زیستگاه یک گونه ماهی، تحت تأثیر عوامل مختلف هیدرولیکی و هیدرومورفواکولوژیکی قرار می‌گیرد (Naderi et al., 2020; Ahmadzadeh et al., 2018; Asadi et al., 2014) و از سوی پارامترهای سرعت جریان و عمق آب، دو فاکتور غالب و مؤثر در پراکنش و فراوانی گونه‌های ماهیان در زیستگاه است، این در حالی است که تأثیرات متغیر سرعت در ترجیح زیستگاهی ماهیان بیشتر از عمق است (Fazel et al., 2019; Gholizadeh et al., 2018; Holmes et al., 2016; Ahmadzadeh et al., 2018) که نتایج مطالعه حاضر نیز حاکی از همسو بودن با آن مطالعات را دارد. براساس تحقیقات غنوی و همکاران (Ghanavi et al., 2016) و قلی‌زاده و همکاران (Gholizadeh et al., 2017) گونه‌های ماهی، معمولاً زیستگاه‌هایی را که بیشتر با آنها سازگار هستند، انتخاب و اشغال می‌کنند (حضور دارند)، بنابراین رابطه بین گونه سیاه‌ماهی و متغیرهای هیدرولیکی سرعت جریان، عمق آب، دبی جریان و بستر، معمولاً بالا است. نتایج بررسی‌های این پژوهش نشان داد ترجیح زیستگاهی گونه سیاه‌ماهی در رودخانه زرین‌گل، مناطق گوداب و جریان‌دار می‌باشد و بر این اساس حداکثر میزان زیستگاه در دسترس برای سیاه‌ماهی بالغ و برای سیاه‌ماهی نابالغ در متوسط جریان سالانه به‌ترتیب معادل ۸۰۰ مترمربع و ۵۶۴ مترمربع می‌باشد. فاضل و همکاران (Fazel et al., 2019) در بررسی ارتباطات خصوصیات مورفولوژیکی زیستگاه‌های درون رودخانه‌ای بر جمعیت‌های ماهیان رودخانه‌های استان گلستان دریافتند زیستگاه بستر، عرض ساحل و شعاع هیدرولیکی حداقل

- Ghanavi H.R., Gonzalez E.G., Doadrio I. 2016. Phylogenetic relationships of freshwater fishes of the genus *Capoeta* (Actinopterygii, Cyprinidae) in Iran. *Ecology and Evolution*, 6(22): 8205-8222.
- Gholizadeh M., Toomaj A., Hossienost S. 2017. Modeling habitat requirements of riverine stone loach, *Paracobitis hircanica* (Teleostei: Nemacheilidae) in the Zarin-Gol River, Caspian Sea basin, Iran. *Iranian Journal of Ichthyology*, 4(4): 340-351.
- Gholizadeh M., Patimar R., Harsij M. 2018. Investigation of Selected Habitat Range of the *Paracobitis hircanica* in the Zarin-Gol River, Golestan Province. *Journal of Applied Ichthyological Research*, 6(2): 1-12. (In Persian).
- Gholizadeh M., Toomaj A.S., Motamedi R. 2020. Fitting of two benthic fishes abundance *Paracobitis hircanica* (Mousavi-Sabet, Sayyadzadeh, Esmaeili, Eagderi, Patimar & Freyhof, 2015) and *Neogobius pallasii* (Berg, 1916) Using Fuzzy Regression. *Journal of Applied Ichthyological Research*, 8(2): 18-26. (In Persian).
- Holmes R.W., Rankin D.E., Ballard E., Gard M. 2016. Evaluation of Steelhead passage flows using hydraulic modeling on an unregulated coastal California River. *River Research & Applications*, 32: 697-710.
- Li W., Chen Q., Cai D., Li R. 2015. Determination of an appropriate ecological hydrograph for a rare fish species using an improved fish habitat suitability model introducing landscape ecology index. *Ecological Modelling*, 311: 31-38.
- Liu F., Qin T., Yan D., Wang Y., Dong B., Wang J., Nie H., He S., Liu S. 2020. Classification of instream ecological water demand and crucial values in a semi-arid river basin. *Science of the Total Environment*, 712: 136409.1-13.
- Lotfi A. 2012. Guideline on rapid assessment of environmental features of rivers. Environment Protection Department of Iran Publication. 120p. (In Persian).
- Naderi M.H., Zakerinia M., Salarizji M. 2018. Application of the PHABSIM model in Explaining the Ecological Regime of the River in order to Estimate the Environmental Flow and Compare with Hydrological Methods (Case Study: Gharasoo River). *Ecohydrology*, 5(3): 941-955. (In Persian).
- Naderi M.H., Zakerinia M., Salarijazi M. 2019. Investigation of Ecohydraulic Indices in Environmental Flow Regime and Habitat Suitability Simulation Analysis using River2D Model with Relying on the Restoration Ecological in Zarrin-Gol River. *Journal of Ecohydrology*, 6(1): 205-222. (In Persian).
- Naderi M.H., Alioghli S., Jahandideh O., Rajabizadeh Y., Salarijazi M. 2020. Determination of Optimal and Desirable Environmental Flow Release from Latian Dam reservoir with Consideration of Ecohydraulic, Hydrological and Hydromorphological Characteristics to Protect the Habitat of the Jajrood River. *Iranian Journal of Irrigation and Drainage*, 14(4): 1277-1300. (In Persian).
- Nakvachara P., Rittima A., Talaluxmana Y. 2018. Quantification of Environmental Flow Requirement of

است. آنچه از نتایج بررسی پژوهش حاضر دریافت می‌گردد این است که تعیین مؤثرترین فرآیند افزایش جریان برای بهبود شرایط تخم‌ریزی سیاه‌ماهی از طریق تخصیص بهینه رژیم جریان اکولوژیکی با در نظر گرفتن همبستگی لازم بین روابط مشخصه‌های هیدرومورفولوژیکی، اکوهیدرولیکی، فرآیندهای هیدرولوژیکی، مورفولوژیکی و درک پویایی زیستگاه ماهیان در رودخانه زربین‌گل و برقراری رابطه مستقیم بین مساحت مطلوب زیستگاهی و پاسخ بیولوژیکی گونه سیاه‌ماهی طی فعالیت‌های زیستی در دوران رشد و تخم‌ریزی و تکثیر، در زمینه مدیریت و تنظیم جریان درون رودخانه‌ای، نقش مهم و بارزی ایفا می‌کند. به‌طور کلی می‌توان گفت استفاده از مدل PHABSIM، به دلیل کاهش هزینه و زمان موردنیاز برای تحلیل مسائل شبیه‌سازی مطلوبیت زیستگاه ماهیان در رودخانه، می‌تواند جزو راهکارهای ایده‌آل به‌منظور ارتقای سطح مدیریت منابع آب در مدیریت حوضه آبریز و حفظ پتانسیل زیستگاه رودخانه، قلمداد شود. در ضمن مدل‌سازی زیستگاه فیزیکی، هیدرولیکی و هیدرومورفولوژیکی رودخانه، با توسعه مطالعات بیولوژیکی، اکوهیدرولیکی با کاربرد مدل مزوزیستگاهی MesoHABSIM، برای محاسبه رژیم جریان اکولوژیکی جهت حفظ شرایط مطلوب زندگی ماهیان درون رودخانه، به‌عنوان مطالعات آینده پیشنهاد می‌شود.

پست الکترونیک نویسندگان

- naderigau@gmail.com محمدحسن نادری:
- mpourgholam6@ut.ac.ir مسعود پورغلام آمیجی:
- raminfazl@yahoo.com رامین فضل اولی:
- altin.ghojoghi@gmail.com آلتین قجقی:
- narges.arab87@gmail.com نرگس عرب:

REFERENCES

- Abdoli A., Naderi M. 2009. Biodiversity of Fishes of the Southern Basin of the Caspian Sea. Abzian Scientific Publication. 327p. (In Persian).
- Ahmadzadeh M., Poorbagher H., Eagderi S. 2018. Calculating the habitat suitability index of Siahmahi (*Capoeta buhsei*, Kessler 1877) using the kernel smoothing in the Jajrood River, Namak basin of Iran. *Journal of Aquaculture Sciences*, 6(9): 99-108. (In Persian).
- Asadi H., Sattari M., Eagdari S. 2014. Investigation of the determinants of selectivity and preferential habitat *Capoeta capoeta gracilis* (Keyserling 1891) in the Siahrood River. *Iranian Journal of Fisheries Science*, 23(3): 1-9. (In Persian).
- Bourgeois G., Cunjak R.A., Caissie D., El-Jabi N. 1996. A spatial and temporal evaluation of PHABSIM in relation to measured density of juvenile Atlantic salmon in a small stream. *North American Journal of Fisheries Management*, 16(1): 154-166.
- Fazel A., Ghorbani R., Bahremand A., Salman mahini A. 2019. Influence of Stream channel morphology and instream habitats on fish community in Golestan province Streams. *Journal of Applied Ichthyological Research*, 7 (3):17-30. (In Persian).

نحوه استناد به این مقاله:

نادری م.ح.، پورغلام آمیجی م.، فضل اولی ر.، قجقی آ.، عرب ن. مطالعه روابط مشخصه‌های هیدرومورفواکولوژیکی و اکوهیدرولیکی رژیم جریان بر مطلوبیت زیستگاهی سیاه‌ماهی *Capoeta gracilis* (Keyserling, 1861). درک پویایی جمعیت ماهیان و سناریوهای جریان اکولوژیکی رودخانه زرین‌گل. نشریه پژوهش‌های ماهی‌شناسی کاربردی دانشگاه گنبدکاووس. ۱۴۰۰، ۵۶-۴۱: ۹(۱).

Naderi M.H., Pourgholam Amiji M., Fazloulou R., Ghoghghi A., Arab N. Relationship between Hydromorphological and Ecohydraulic Characteristics Flow Regime to Habitat Suitability *Capoeta gracilis* (Keyserling, 1861): Understanding Habitat–Population Dynamics Fishes and Ecological Flow Scenarios of Zarrin-Gol River. Journal of Applied Ichthyological Research, University of Gonbad Kavous. 2021, 9(1): 41-56.

- Khun Dan Prakan Chon Dam Using Hydrological-hydraulic-ecological Methods. Applied Environmental Research, 40(2): 76-90.
- Nikghalb S., Shokoohi A., Singh V.P., Yu R. 2016. Ecological regime versus minimum environmental flow: comparison of results for a river in a semi Mediterranean region. Water resources management, 30(13): 4969-84.
- Olsen N.2012. Numerical Modelling & Hydraulics, 3rd Edition, Department of Environmental Engineering: The Norwegian University of Science & Technology. 158p.
- Sedighkia M., Abdoli A., Ayyoubzadeh S.A., Ahmadi A.A., Gholizadeh M. 2017. Development of the native method of environmental flow in the rivers of the southern basin of Kaspian-Lar National Park. Journal of Ecology, 43(3): 543-560. (In Persian).
- Shokoohi A., Hong Y. 2011. Using hydrologic and hydraulically derived geometric parameters of perennial rivers to determine minimum water requirements of ecological habitats (case study: Mazandaran Sea Basin—Iran). Hydrological Processes, 25(22): 3490-3498.
- Tennant D.L. 1976. Instream flow regimens for fish, wildlife, recreation and related environmental resources. Fisheries, 1(4): 6-10.
- Yi Y., Cheng X., Yang Z., Wieprecht S., Zhang S., Wu Y. 2017. Evaluating the ecological influence of hydraulic projects: A review of aquatic habitat suitability models. Renewable and Sustainable Energy Reviews, 68: 748-762.
- Zhao C.S., Yang Y., Yang S.T., Xiang H., Ge Y.R., Zhang Z., Yu Q. 2020. Effects of spatial variation in water quality and hydrological factors on environmental flows. Science of the Total Environment, 13: 86-95.

Relationship between Hydromorphological and Ecohydraulic Characteristics Flow Regime to Habitat Suitability *Capoeta gracilis* (Keyserling, 1861): Understanding Habitat–Population Dynamics Fishes and Ecological Flow Scenarios of Zarrin–Gol River

Naderi M.H.¹., Pourgholam Amiji M²., Fazloulou R³., Ghojoghi A⁴., Arab N⁵.

¹ Instructor, Dept. of Water Engineering, Gorgan University of Agricultural Sciences and Natural Resources, Gorgan, Iran

² PhD Student, Dept. of Irrigation and Development Engineering, Faculty of Agricultural Engineering and Technology, University of Tehran, Tehran, Iran

³ Associate Prof., Dept. of Water Engineering, Sari University of Agricultural Sciences and Natural Resources, Sari, Iran

⁴ PhD students, Dept. of Fisheries, Faculty of Fisheries and Environment, Gorgan University of Agricultural Sciences and Natural Resources, Gorgan, Iran

⁵ PhD students, Dept. of Fisheries, Faculty of Fisheries and Environment, Gorgan University of Agricultural Sciences and Natural Resources, Gorgan, Iran

Type:

Original Research Paper

Paper History:

Received: 15-02-2020

Accepted: 27-06- 2020

Corresponding author:

Naderi M.H. Instructor, Dept. of Water Engineering, Gorgan University of Agricultural Sciences and Natural Resources, Gorgan, Iran.

Email: naderigau@gmail.com

Abstract

Investigation of ecological, hydrological status and habitat Suitability of river is one of the key elements in river ecosystem management. In this regard, in the present study, in order to evaluate the ecological sustainable conditions in Zarrin-Gol River of Golestan Province, during stepwise calculations, echo-hydraulic and hydromorphocological analysis of the habitat of *Capoeta gracilis* (Keyserling, 1861) and ecological flow were studied estimation using hydrological and flow methods (Tennant and Aquatic base Flow) during the 10-year statistical period (2009-2019), hydraulic method (wetted perimeter) and habitat simulation model in different seasons of 2017 and 2018. For this purpose, physical simulation of habitat based on habitat suitability criteria curves was performed by field studies and sampling of hydraulic (depth, velocity and bed index) and ecological (aquatic communities) parameters. First, the geometry of the river model and cross sections were created using the topographic map of Zarrin-Gol River and ARC-GIS software. Then hydraulic simulation of river was performed with HEC-RAS software. In the next step, hydraulic and habitat simulations were performed in PHABSIM model. In this ecological-hydraulic model, the relationship between hydraulic flow and habitat needs of the target species was established using the Weighted Usable Area and the flow- suitability curve of the target species was extracted in different discharges in both adult and juvenile tow age group and new method of classifying the ecological flow regime was considered according to the indices of habitat suitability (water depth, flow velocity and bed). By elicitation of flow-habitat suitability curve, Suitability River in terms of quantity and location was investigated. Based on the results, the optimal ecological flow regime to provide the ecological potential of habitat of index species is different by combining different methods for the studied periods during the year and accordingly, to maintain optimal conditions and protect the ecosystem and habitat components of biological communities, The required flow between 1.43 (in July-February) to 3.76 m³/s (in April), with an mean annual bio-flow of 1.74 m³/s (equivalent to 74.3% of natural stream of the river) should be inside of Zarrin-Gol River. Also, the susceptibility of the *Capoeta gracilis* species to changes in velocity and bed materials is high and the weighted usable area increases with the depth remaining in optimal conditions. According to the results of this study, the distribution of habitat suitability along the Zarrin-Gol River, under the influence of geometric, hydraulic parameters and flow rate, indicates the favorable habitat conditions of the *Capoeta gracilis* species in the downstream area and poor conditions in the upstream area.

Keywords: Ecological Regime, Habitat Simulation, Habitat Suitability, Mean Annual Flow, PHABSIM